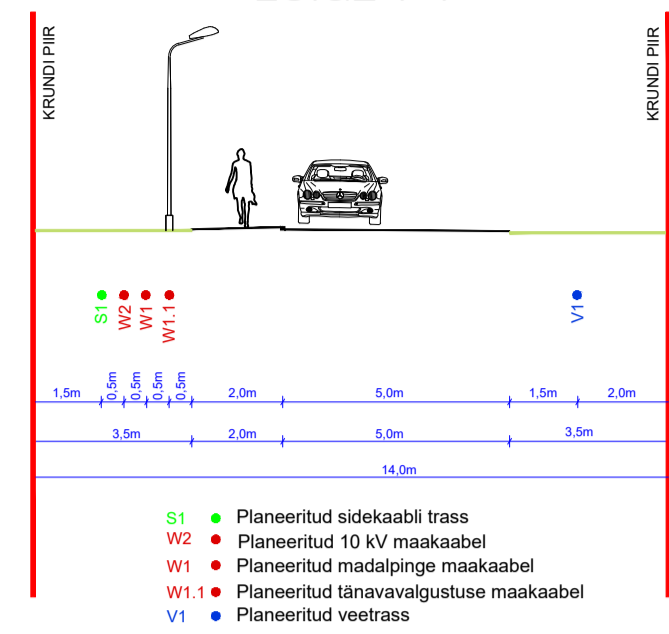
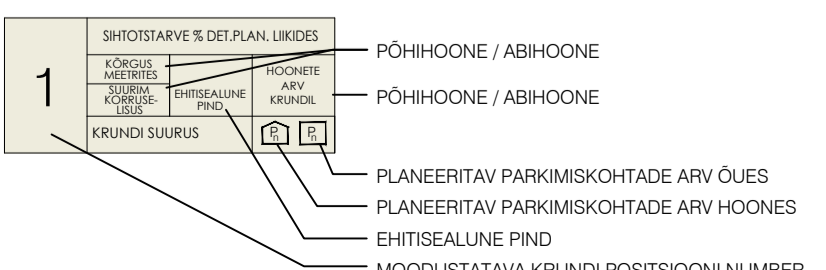


LÕIGE 1-1



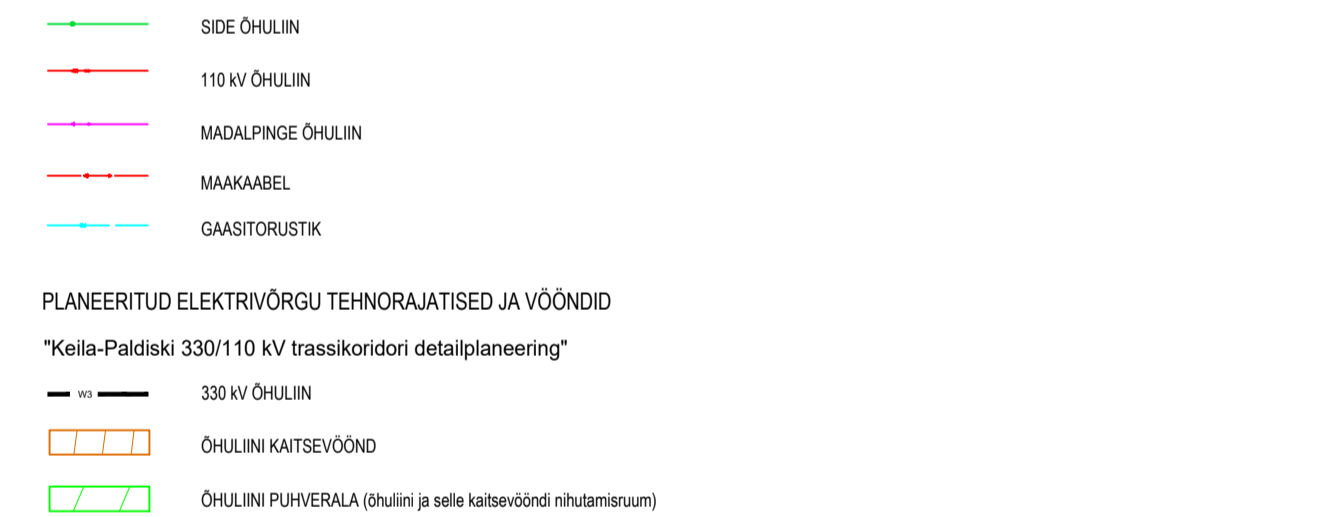
1	EP 100%	16	EP 100%	31	EP 100%
2	EP 100%	17	EP 100%	32	EP 100%
3	EP 100%	18	EP 100%	33	EP 100%
4	EP 100%	19	EP 100%	34	EP 100%
5	EP 100%	20	EP 100%	35	EP 100%
6	EP 100%	21	EP 100%	36	EP 100%
7	EP 100%	22	EP 100%	37	EP 100%
8	EP 100%	23	EP 100%	38	EP 100%
9	EP 100%	24	EP 100%	39	EP 100%
10	EP 100%	25	EP 100%	40	EP 100%
11	EP 100%	26	EP 100%	41	EP 100%
12	EP 100%	27	EP 100%	42	EP 100%
13	EP 100%	28	EP 100%	43	EP 100%
14	EP 100%	29	EP 100%	44	EP 100%
15	EP 100%	30	EP 100%		



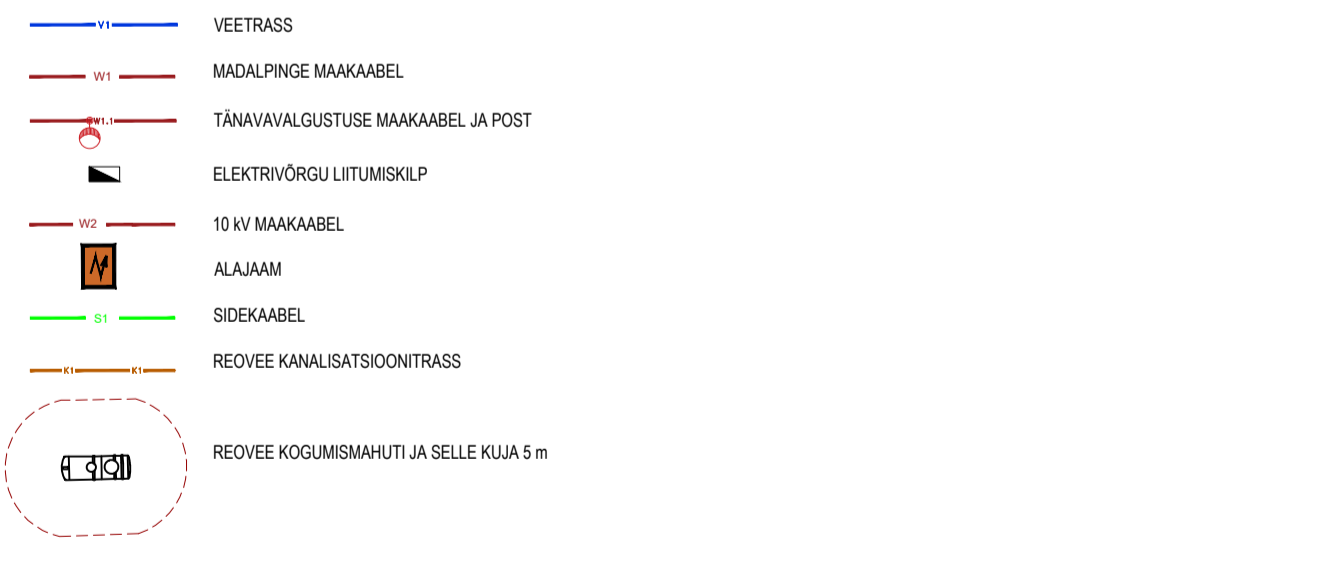
TINGMÄRGID



OLEMASOLEVAD TEHNORAJATISED



PLANEERITAVAD TEHNORAJATISED



VAREM PLANEERITUD TEHNORAJATISED



Märkused:  
 1. topo-geodeetilise alusplaaniga koostas Osühing KAROTAMMED, 07.11.2022, töö nr G2210-058;  
 2. perspektiivsete kergliiklustee ja bussipeatuste vajadus ning asukoht täpsustub edasise projekteerimise käigus;  
 3. detailplaneeringuga on esitatud põhimõtteline lahendus. Tehnovõrkude vahelised kaugused täpsustuvad eriosade projektide koostamise käigus.

Krundi kasutamise sihtotstarbe leppemärgid

EP	Üksikelamu maa
LT	Tee ja tänav maa
HP	Hajajal maa
OV	Vee tootmise ja jaotamise ehitiste maa

Planeeringu koostamise korraldaja: Lääne-Harju Valliavalitsus  
 Planeerija: Optimal Projekt OU  
 Arhitekt: I. Pungar  
 Projektant: A. Anton  
 Tehnik: K. Kuus

LÄÄNE-HARJU VALD, KERSALLU KÜLA  
 KROONIPÖLLU, KRUIUSAAGU ROHUMAA 7,  
 LEPIKU ROHUMAA 1 JA PÖLLU MAAÜKSUSTE  
 DETAILPLANEERING

Töö nr 526  
 GP  
 M 1:2000  
 20.11.2023  
 AS-04

TEHNOVÕRKUDE KOONDPLEAAN